

LEGENDA PLOCH




STÁVAJÍCÍ	
	KOMUNIKACE - ASFALT
	CHODNÍK
NAVRHOVANÉ	
	KOMUNIKACE - ASFALT
	ZPEVNĚNÉ PLOCHY SAMOSTATNÝCH SJEZDŮ BETONOVÁ DLAŽBA tl. 80mm
	ZPEVNĚNÉ PLOCHY PARKOVIŠTÍ BETONOVÁ DLAŽBA tl. 80mm
	CHODNÍK PRO PĚŠÍ BETONOVÁ DLAŽBA tl. 60mm
	PARKOVACÍ STÁNÍ BETONOVÁ ZATRAVŇOVACÍ DLAŽBA tl. 80mm
	ZELEŇ

INŽENÝRSKÉ SÍTĚ

	ZEMNÍ KABELOVÉ VEDENÍ VO, STOŽÁR VO
	DEŠTOVÁ KANALIZACE

HRANICE A ZNAČENÍ

	HRANICE POZEMKŮ DLE KATASTRÁLNÍ MAPY (KN)
	ČÍSLO POZEMKU DLE KATASTRÁLNÍ MAPY (KN)
	VNITŘNÍ KRESBA DLE KN
	HRANICE KATASTRÁLNÍCH ÚZEMÍ DLE KN
	NAVRŽENÉ OBRUBNIKOVÉ VPUSTI / ULIČNÍ VPUSTI
	SILNIČNÍ OBRUBA, + 12 CM
	SNÍŽENÁ OBRUBA, + 2 CM
	CHODNIKOVÁ OBRUBA, + 6 CM, + 2 CM / 0 CM
	OBRUBNÍK PŘECHODOVÝ
	SKLON ZPEVNĚNÉ PLOCHY
	NOVÉ SVAHOVÁNÍ - NÁSYP / VÝKOP
	ROZHRANÍ PLOCH, ZPEV. A NEZPEV. PLOCHY
	STÁVAJÍCÍ TERÉNNÍ HRANA, SVAH
	NADMOŘSKÁ VÝŠKA BODU (BpV)
	STROM

Zodpovědný projektant	Ing. Oldřich Slováček	Vypracoval	Ing. Matěj Slováček	S-pro servis s.r.o. Pivovarská 1272 388 01 Blatná IČ 060 16 910	
		Podpis			
		Vypracoval	Ing. arch. K. Řebřínová		
Stavba	CHODNÍK V ULICI BLANICKÁ	Podpis		Investor Město Milevsko Náměstí E. Beneše 420 399 01 Milevsko	Číslo paré
		Datum	09/2025		
		Stupeň PD	PRO PROVÁDĚNÍ STAVBY		
		Formát	A3		
Název přílohy	KATASTRÁLNÍ SITUAČNÍ VÝKRES	Měřítko	1:1000	Číslo přílohy	C.2